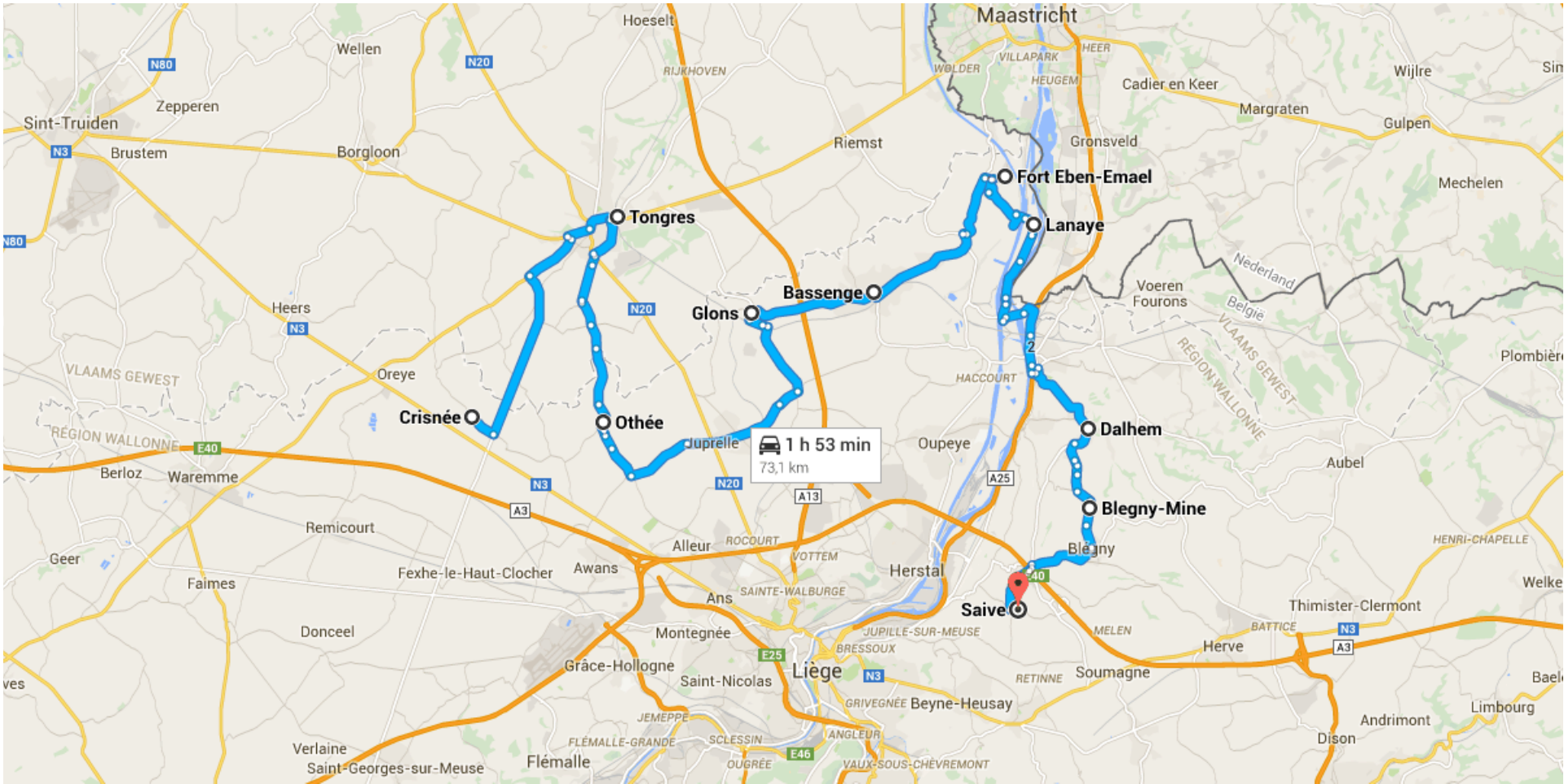




Itinéraire de Crisnée à Saive

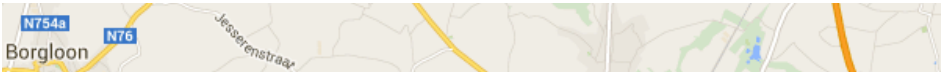
En voiture 73,1 km, 1 h 53 min



○ Crisnée

Rouler de N614, Romeinse Kassei/N69 et N79 à Tongeren

12,1 km/15 min



- ↑

1. Prendre la direction **est** vers **Rue Joseph Wauters**

8 m
- 📍

2. Au rond-point, prendre **Rue Joseph Wauters**

1,1 km
- ↩

3. Prendre à **gauche** sur **Chaussée Verte/N614**

📍 Continuer de suivre N614

6,3 km
- ↘

4. Prendre à **droite** sur **Romeinse Kassei/N69**

2,1 km
- 📍

5. Au rond-point, prendre la **3e** sortie sur **Rode Kruislaan**

190 m
- ↘

6. Prendre à **droite** sur **Sint-Truidersteenweg/N79**

850 m
- ↩

7. Prendre à **gauche** sur **Eeuwfeestwal/N20/N79/R72**

📍 Continuer de suivre N79/R72

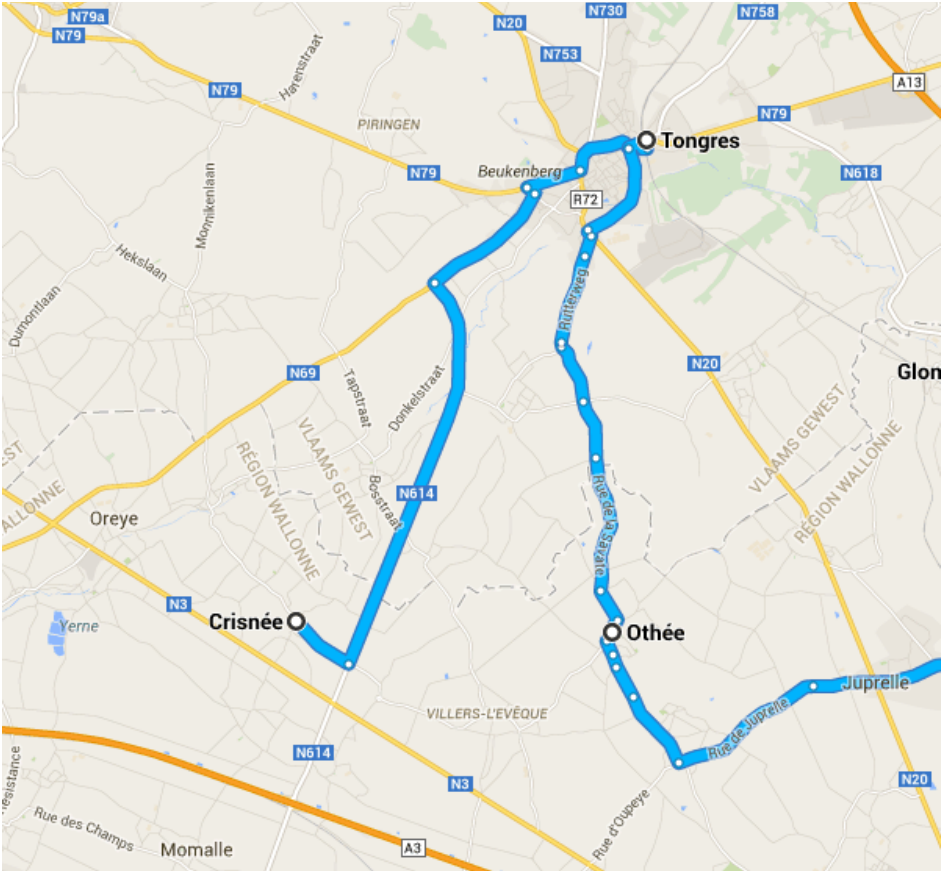
1,1 km
- ↩

8. Rester sur la file de **gauche** pour continuer sur **Jaminéstraat/N79**

280 m
- ↩

9. Tourner à la 2e à **gauche** et continuer sur **Maastrichtersteenweg/N79**

120 m

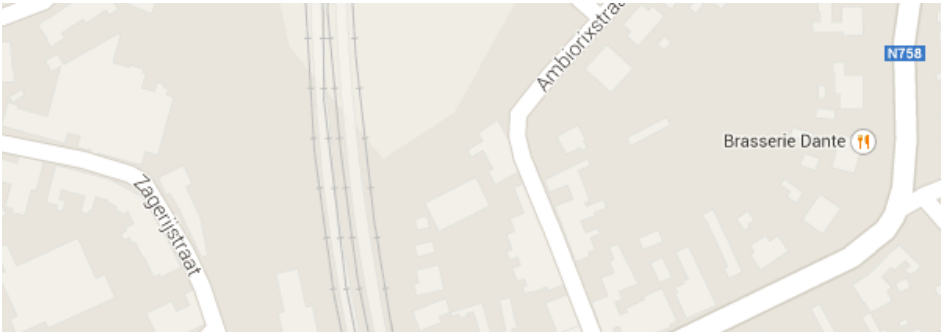


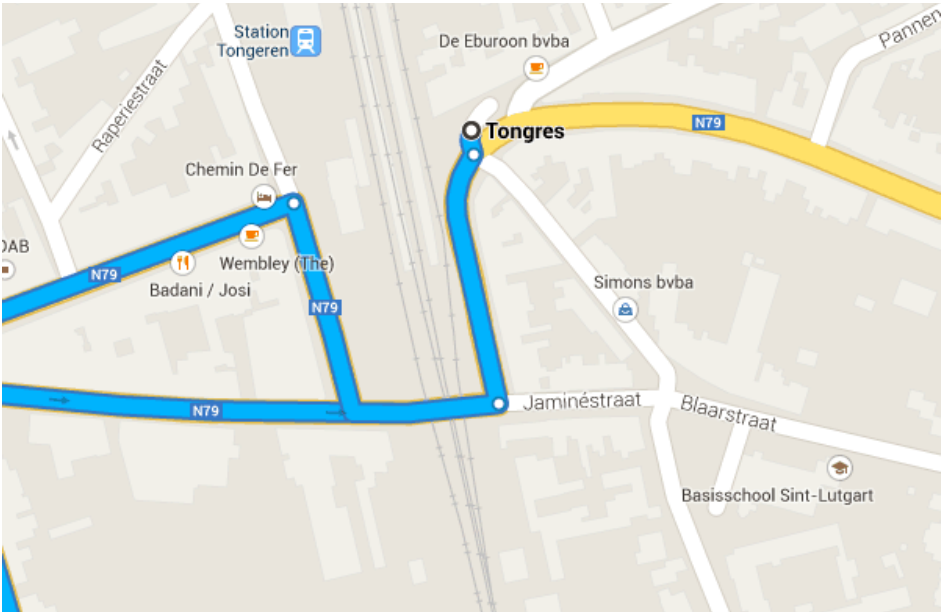
- ↩

Tourner légèrement à **gauche** sur **Blaarstraat**

12 m/18 s

12,1 km/15 min





o Tongres

- ↑

Prendre la direction **sud** vers **Maastrichtersteenweg/N79**

12 m/2 s
- Prendre **R72** et **Rutterweg** en direction de **Hamalstraat**

4,0 km/7 min
- ↙

12. Prendre légèrement à droite sur **Maastrichtersteenweg/N79**

120 m
- ↘

13. Prendre à droite sur **Jaminestraat/N79**
i Continuer de suivre N79

180 m
- ↙

14. Prendre à gauche sur **Stationslaan/N79**

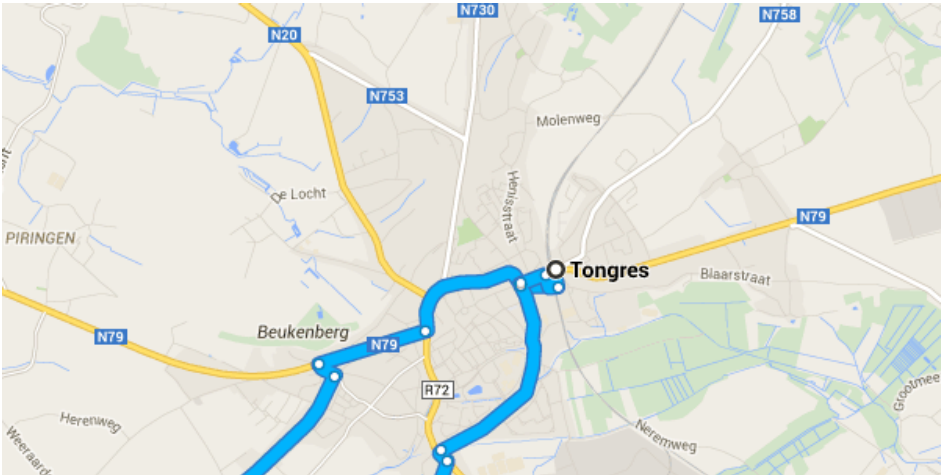
200 m
- ↙

15. Prendre à gauche sur **Leopoldwal/R72**
i Continuer de suivre R72

1,7 km
- 📍

16. Au rond-point, prendre la **2e** sortie sur **Luikersteenweg/N20**

120 m

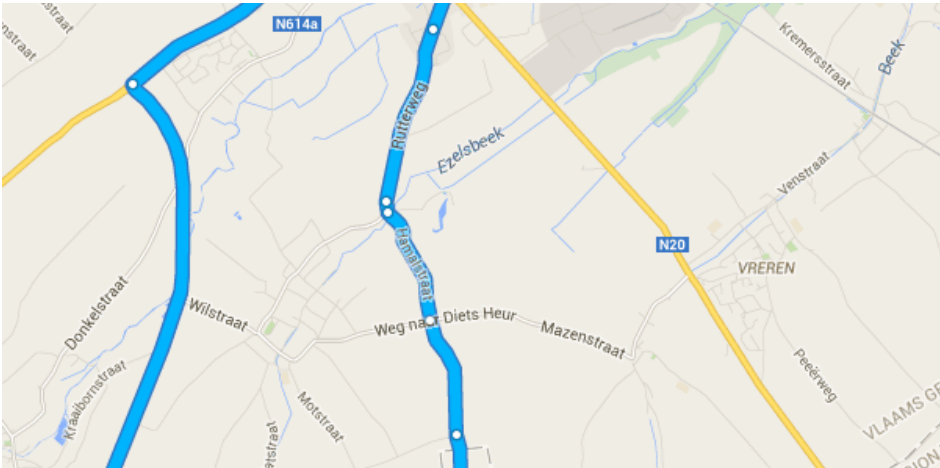


- 17. Prendre à droite sur Schaapsweide

350 m
- ↑

18. Continuer sur Rutterweg

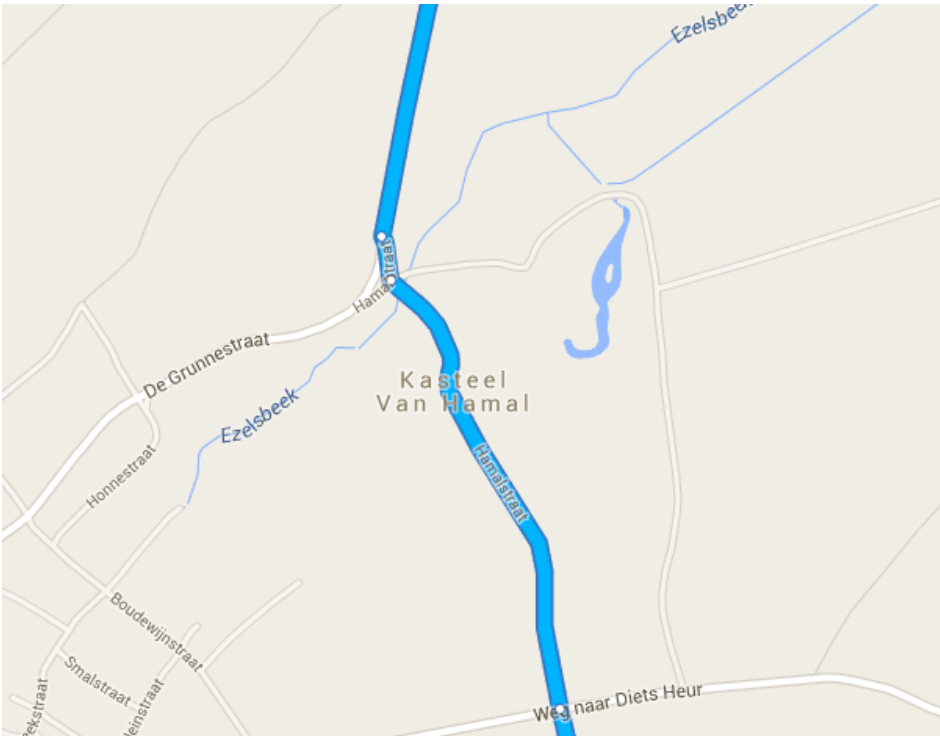
1,4 km

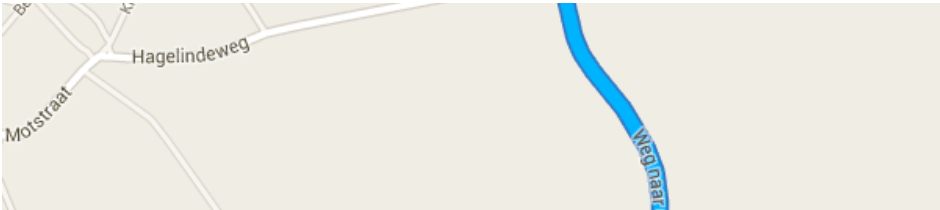


- Suivre Hamalstraat en direction de Weg naar Othee
19. Rester sur la file de gauche pour continuer sur Hamalstraat

88 m
20. Tourner légèrement à gauche pour rester sur Hamalstraat

900 m
- 1,0 km/3 min





Continuer sur **Weg naar Othee**. Prendre **Rue de la Savate** en direction de **Rue Jacquet** à Awans

- 3,8 km/6 min
- ↑

21. Continuer sur **Weg naar Othee**

950 m
- ↑

22. Continuer sur **Rue de la Savate**

2,1 km
- ↑

23. **Rue de la Savate** tourne légèrement à **gauche** et devient **Rue M. Duchêne**

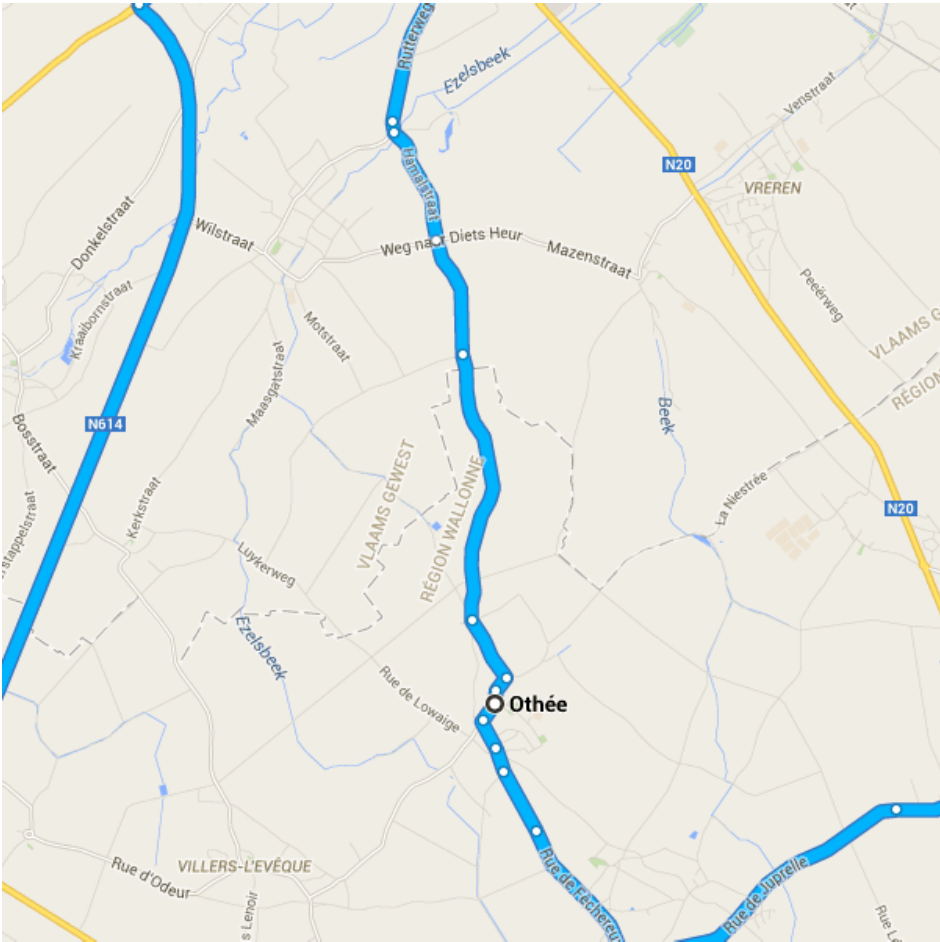
500 m
- ↑

24. **Rue M. Duchêne** tourne à **droite** et devient **Rue Henry Crahay**

130 m
- ↑

25. Continuer sur **Rue Jacquet**

97 m
- 8,9 km/16 min




- Othée

Awans

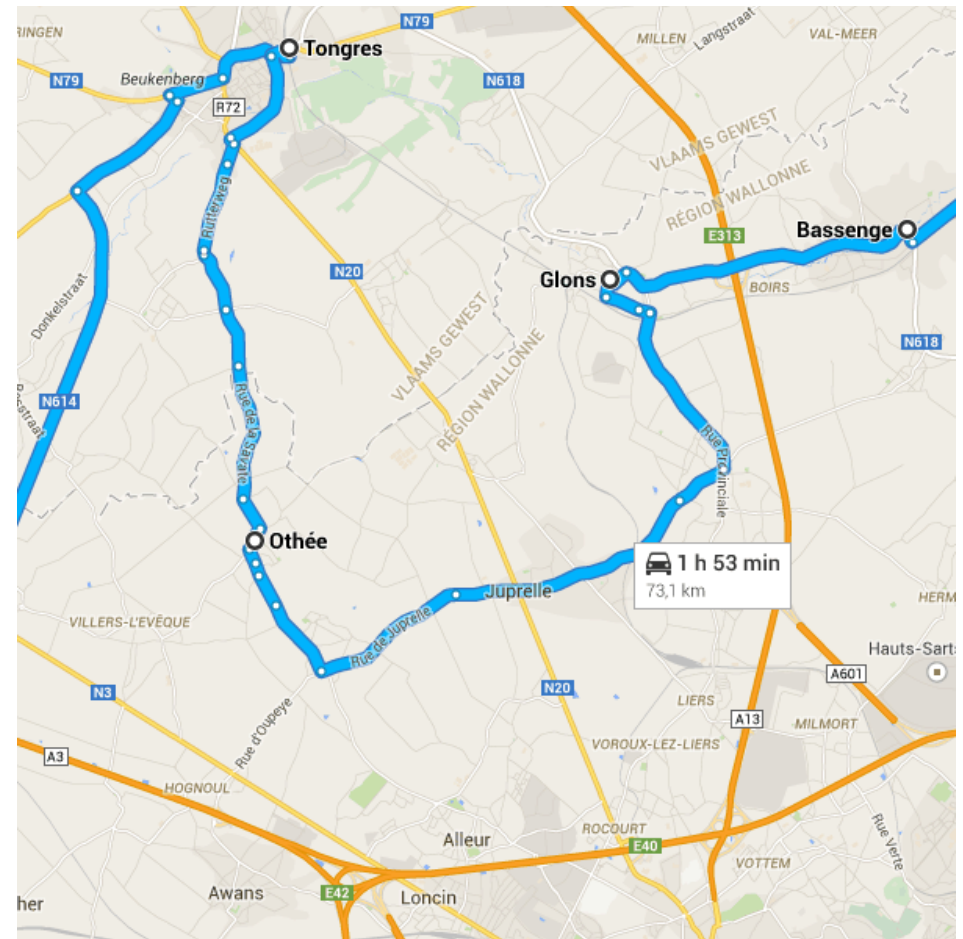
Rouler de Rue de Fêchereux, Rue de Juprelle, Rue du Tige et P415 à Bassenge

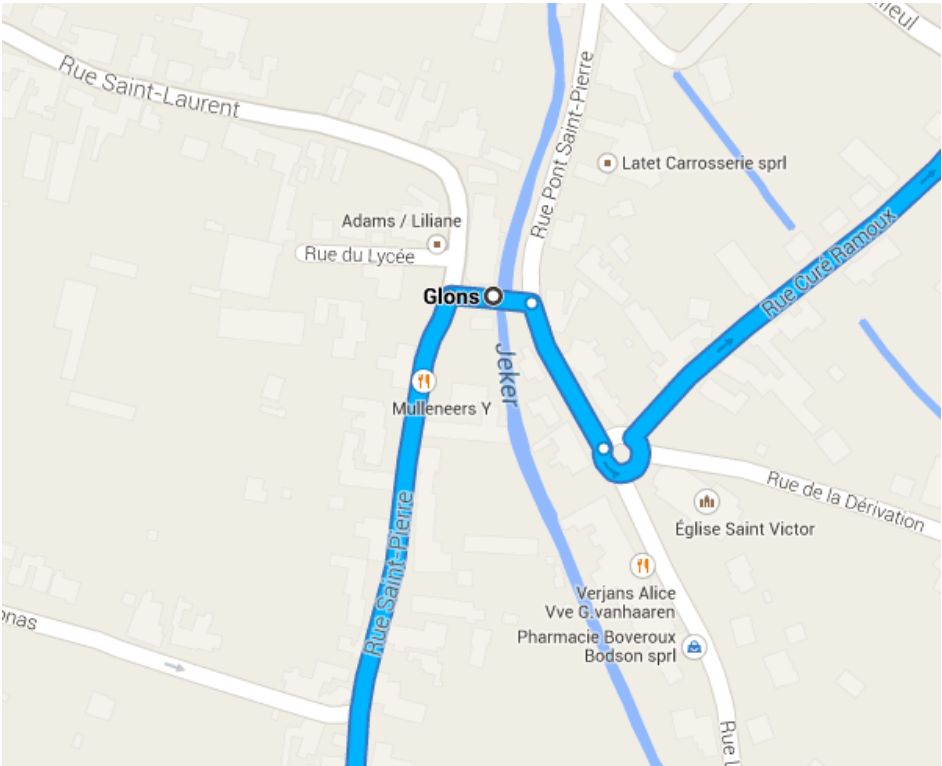
– 13,6 km/19 min

- | | | | |
|---|-----|---|--------|
| ↑ | 26. | Prendre la direction sud-ouest sur Rue Jacquet vers Rue Lambert Macours | 160 m |
| ↶ | 27. | Prendre à gauche sur Rue Lambert Macours | 250 m |
| ↑ | 28. | Continuer sur Rue Armand Scheufele | 190 m |
| ↑ | 29. | Continuer sur Rue Englebert Lescrenier | 500 m |
| ↑ | 30. | Continuer sur Rue de Fêchereux | 1,3 km |
| ↶ | 31. | Prendre à gauche sur Rue de Juprelle | 2,5 km |
| ↑ | 32. | Continuer sur Rue du Tige | 4,0 km |
| ↑ | 33. | Continuer sur Rue de l'Abbaye | 850 m |
| ↶ | 34. | Prendre à gauche sur Rue Provinciale/P415
 Continuer de suivre P415 | 2,8 km |
| ↶ | 35. | Prendre à gauche sur Place de Brus | 180 m |
| ↑ | 36. | Place de Brus tourne légèrement à gauche et devient Rue Georges Depaifve | 550 m |
| ↷ | 37. | Prendre à droite sur Rue Saint-Pierre | 280 m |

Tourner à la 1^{re} à droite

— 21 m/6 s
13,6 km/19 min





Glons

Bassenge

- ↑

39. Prendre la direction **est** vers Rue Pont Saint-Pierre

19 m
- ↘

40. Prendre à **droite** sur Rue Pont Saint-Pierre

78 m
- ⦿

41. Au rond-point, prendre la **3e** sortie sur Rue Curé Ramoux

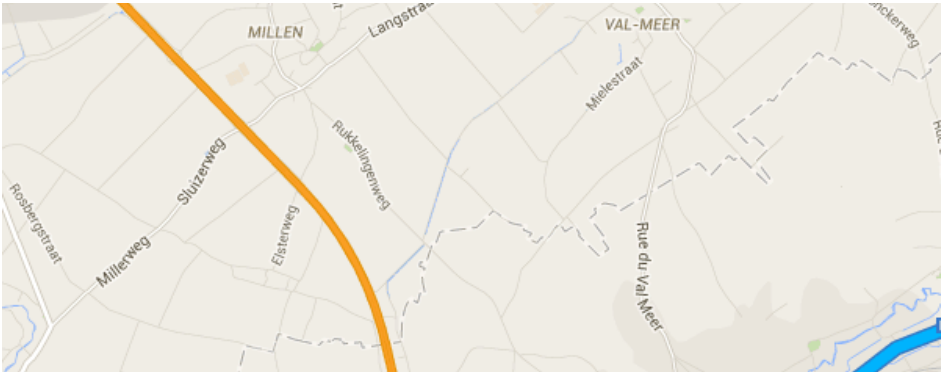
300 m
- ↘

42. Prendre à **droite** sur Rue Sous la Vigne/N618

i

 Continuer de suivre N618

4,7 km

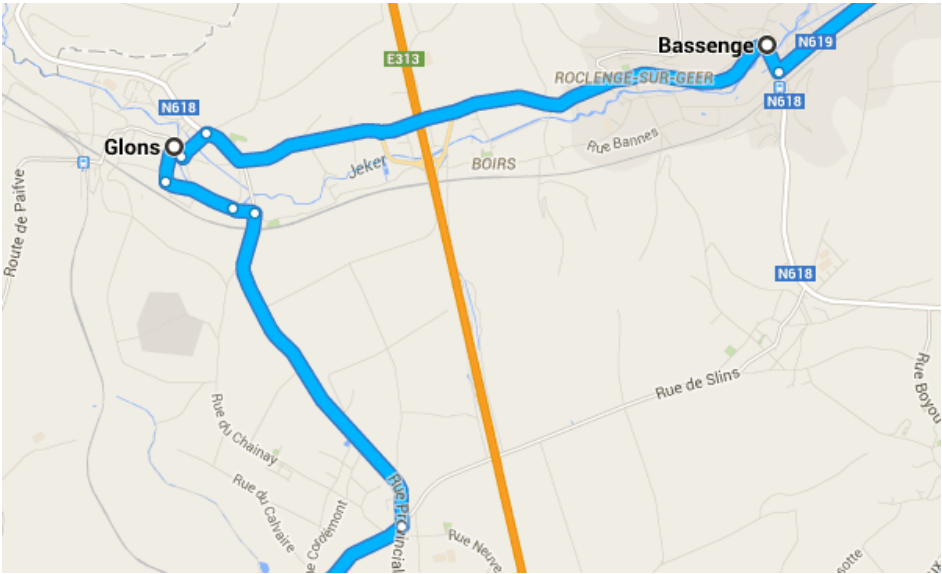


- ↶

43. Prendre à gauche sur Rue de la Paille

17 m

5,1 km/9 min



o Bassenge

- ↑

44. Prendre la direction sud sur Rue de la Paille vers Rue Royale/N618

17 m
- ↶

45. Prendre à gauche sur Rue Fraikin/N618

220 m
- ↶

46. Prendre à gauche sur Rue de la Résistance/N619

i

 Continuer de suivre N619

4,5 km
- ⦿

47. Au rond-point, prendre la 1re sortie sur Rue de Campine/N619/N671

i

 Continuer de suivre Rue de Campine/N671

140 m
- ⦿

48. Au rond-point, prendre la 2e sortie sur Rue d'Eben/Route de Visé/N619

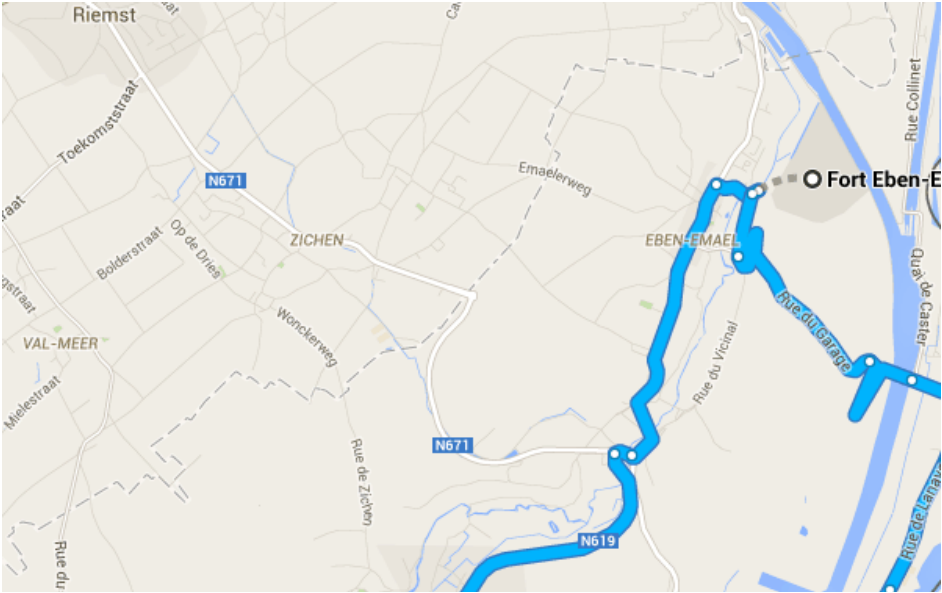
i

 Continuer de suivre N619

2,4 km
- ↷

49. Prendre à droite sur Rue du Fort

300 m



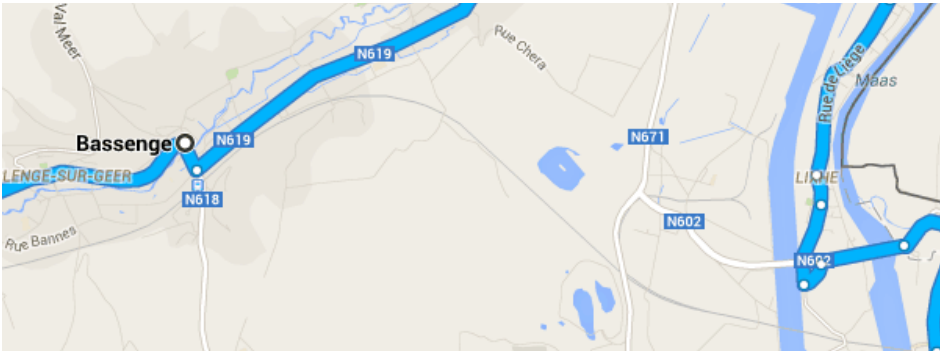
↑

50. Continuer tout droit

Votre destination se trouvera sur la droite

60 m

7,6 km/13 min



Fort Eben-Emael

Rue du Fort 40, 4690 Eben-Emael

↑

51. Prendre la direction **sud-ouest** vers **Rue du Beau Caillou/Rue du Fort**

60 m

↶

52. Tourner à la 1^{re} à **gauche** et continuer sur **Rue du Beau Caillou/Rue du Fort**

500 m

↷

53. Prendre légèrement à **gauche** sur **Rue du Garage**

1,9 km

↷

54. Rester sur la file de **droite** pour continuer sur **Rue du Garage**

1,1 km

↑

55. Continuer sur **Place du Roi Albert**

350 m

↷

56. Prendre à **droite** sur **Rue du Village**

88 m

4,1 km/9 min

9 sur 14


28/12/14 15:02

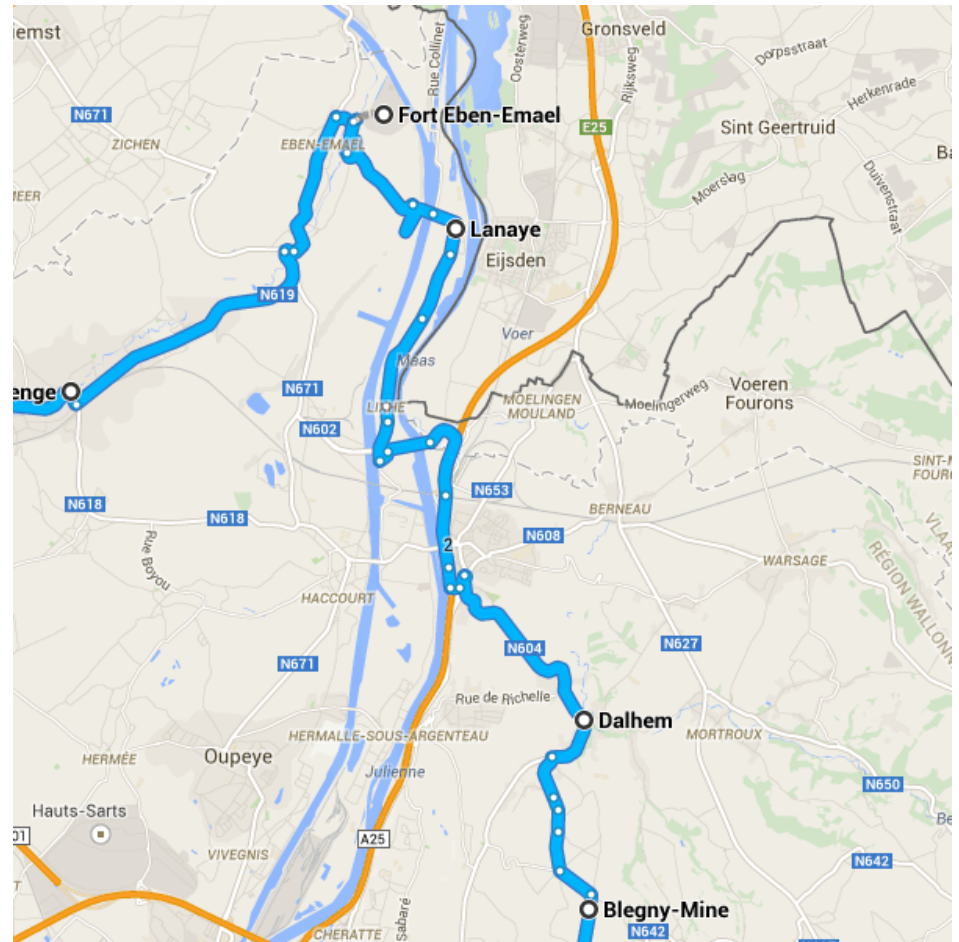


- Lanaye

Visé

Prendre **Rue de Lanaye**, **Rue de Liège**, **N602**, **E25** et **N604** en direction de votre destination à Dalhem

- | | | | |
|---|-----|---|--------|
| ↑ | 57. | Prendre la direction sud sur Rue du Village vers Rue Lucassen | 400 m |
| ↑ | 58. | Continuer sur Rue de Lanaye | 1,1 km |
| ↑ | 59. | Continuer sur Rue de Liège | 1,5 km |
| ↑ | 60. | Continuer sur Rue de Lixhe | 240 m |
| ↑ | 61. | Continuer sur Rue de la Croix | 650 m |
| ↶ | 62. | Tourner à gauche vers Rue des Cimentiers/N602 | 220 m |
| ↷ | 63. | Tourner à la 1 ^{re} à droite et continuer sur Rue des Cimentiers/N602 | 650 m |
| 🔄 | 64. | Au rond-point, prendre la 2e sortie sur Navagne/N602 | 1,5 km |
| 🚶 | 65. | Rejoindre E25 | 1,1 km |
| ↷ | 66. | Prendre la sortie 2-Visé pour N653 en direction de Visé/Haccourt | 300 m |
| ↑ | 67. | Sorties 2-Visé tourne à gauche et devient N653 | 150 m |
| 🔄 | 68. | Au rond-point, prendre la 2e sortie sur Rue de Jupille/N653 | 230 m |
| 🔄 | 69. | Au rond-point, prendre la 1re sortie sur Rue de Dalhem/N604
 Continuer de suivre N604 | 3,4 km |
| | 70. | Prendre le rond-point | 8 m |



Dalhem

11,5 km/15 min

Suivre **N604** en direction de **Rue de Trembleur**

900 m/1 min

↑

71. Prendre la direction **sud-est** vers **Rue Gervais Soldat Toussaint/N604**

8 m

📍

72. Au rond-point, prendre **Rue Gervais Soldat Toussaint/N604**

i

Continuer de suivre N604

900 m

Continuer sur **Rue de Trembleur**. Prendre **Rue Noël Jolly** en direction de **Rue de Trembleur** à Blégny

1,9 km/4 min

This map segment shows a portion of the route. It starts at a location labeled 'Jacquemin / Serge' and follows a blue line representing the route. The route passes through 'Bolland' and reaches 'Dalhem'. Key streets shown include 'Rue du Soldat Felix Delhaes', 'Rue du Général Thys', and 'Rue du Soldat Fernand Henrotaux'. A road sign for 'N604' is visible on the left side of the route.

This map segment shows the route continuing from the previous segment. It includes 'Dalhem' and 'Bolland'. Streets shown include 'Rue de Richelle', 'Rue Hachelette', and 'Rue de la...'. The blue route line continues through these areas.

11 sur 14

28/12/14 15:02

- ↩

73. Prendre à gauche sur Rue de Trembleur

↑

74. Continuer sur Au Trixhai

↑

75. Continuer sur Rue de Feneur

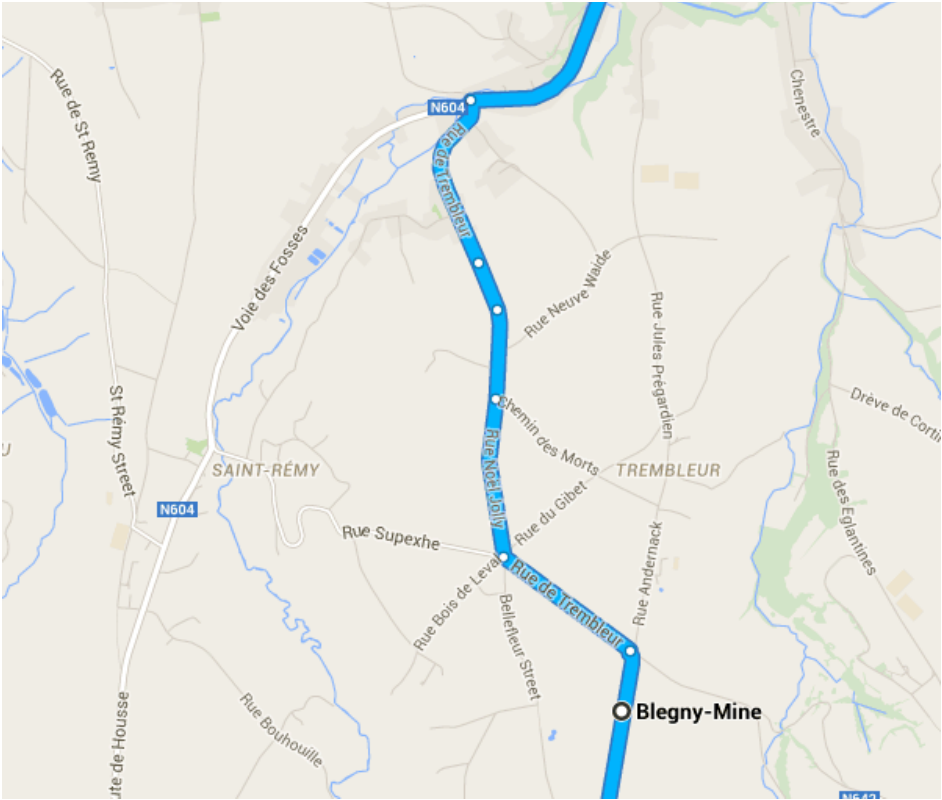
↑

76. Continuer sur Rue Noël Jolly
- 700 m

200 m

350 m

600 m



Continuer sur Rue de Trembleur. Rouler en direction de Rue Lambert Marlet

- ↩

77. Prendre légèrement à gauche sur Rue de Trembleur

📍

78. Au rond-point, prendre la 1^{re} sortie sur Rue Lambert Marlet

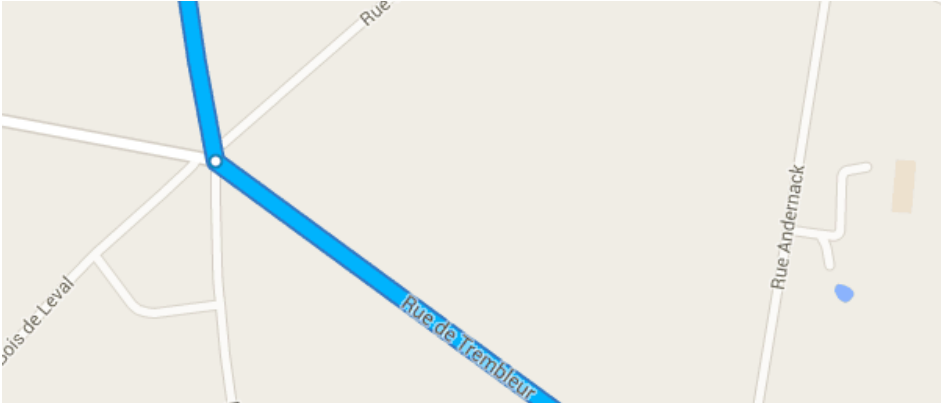
📍

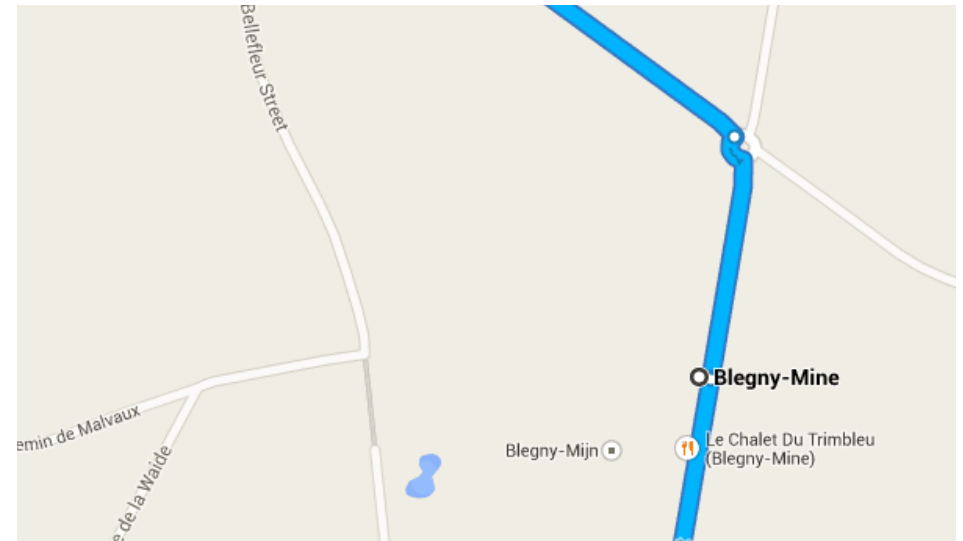
Votre destination se trouvera sur la droite
- 850 m/2 min

600 m

250 m

3,6 km/7 min




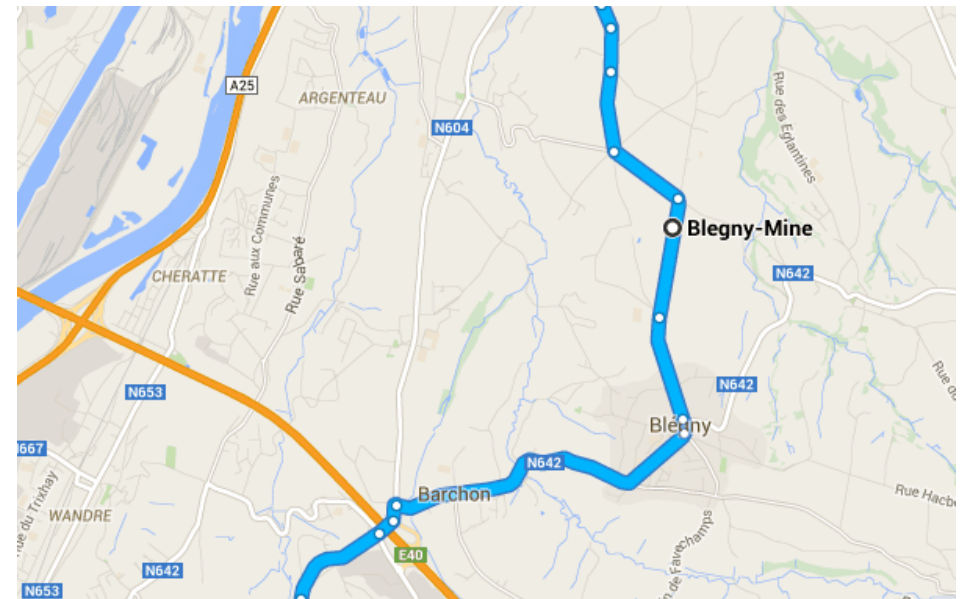


- Blegny-Mine

Rue Lambert Marlet 23, 4670 Blégny

Prendre Rue de la Station, N642, Rue sur les Heids et Rue du Grand Moulin en direction de Rue Cortil Moray

- 79. Prendre la direction **sud** sur **Rue Lambert Marlet** vers **Rue de la Waide** 700 m
 - 80. Continuer sur **Rue de la Station** 800 m
 - 81. Continuer sur **Place Ste Gertrude/N642** 110 m
 - 82. Au rond-point, prendre la **2e** sortie sur **Rue entre Deux Villes/N642**
 Continuer de suivre N642 2,6 km
 - 83. Au rond-point, prendre la **3e** sortie sur **Rue Lieutenant Jungling/N604/N642** 160 m
 - 84. Au rond-point, prendre la **1re** sortie et continuer sur **Rue Lieutenant Jungling/N604/N642** 150 m
 - 85. Au rond-point, prendre la **2e** sortie sur **Rue sur les Heids** 850 m



- ↑

86. Continuer sur **Rue du Grand Moulin**

📍

87. Au rond-point, prendre la **3e** sortie sur **Rue Cortil Moray**
- 1,0 km

350 m

6,7 km/11 min

📍

Saive

Blégny

Cet itinéraire est fourni à titre indicatif. Il est possible que vous deviez suivre un itinéraire différent de celui indiqué en raison de travaux, de bouchons, des conditions météorologiques, de déviations ou d'autres perturbations. Veuillez en tenir compte lors de la préparation de votre trajet. Veuillez en outre à respecter le code de la route et la signalisation sur votre trajet.

