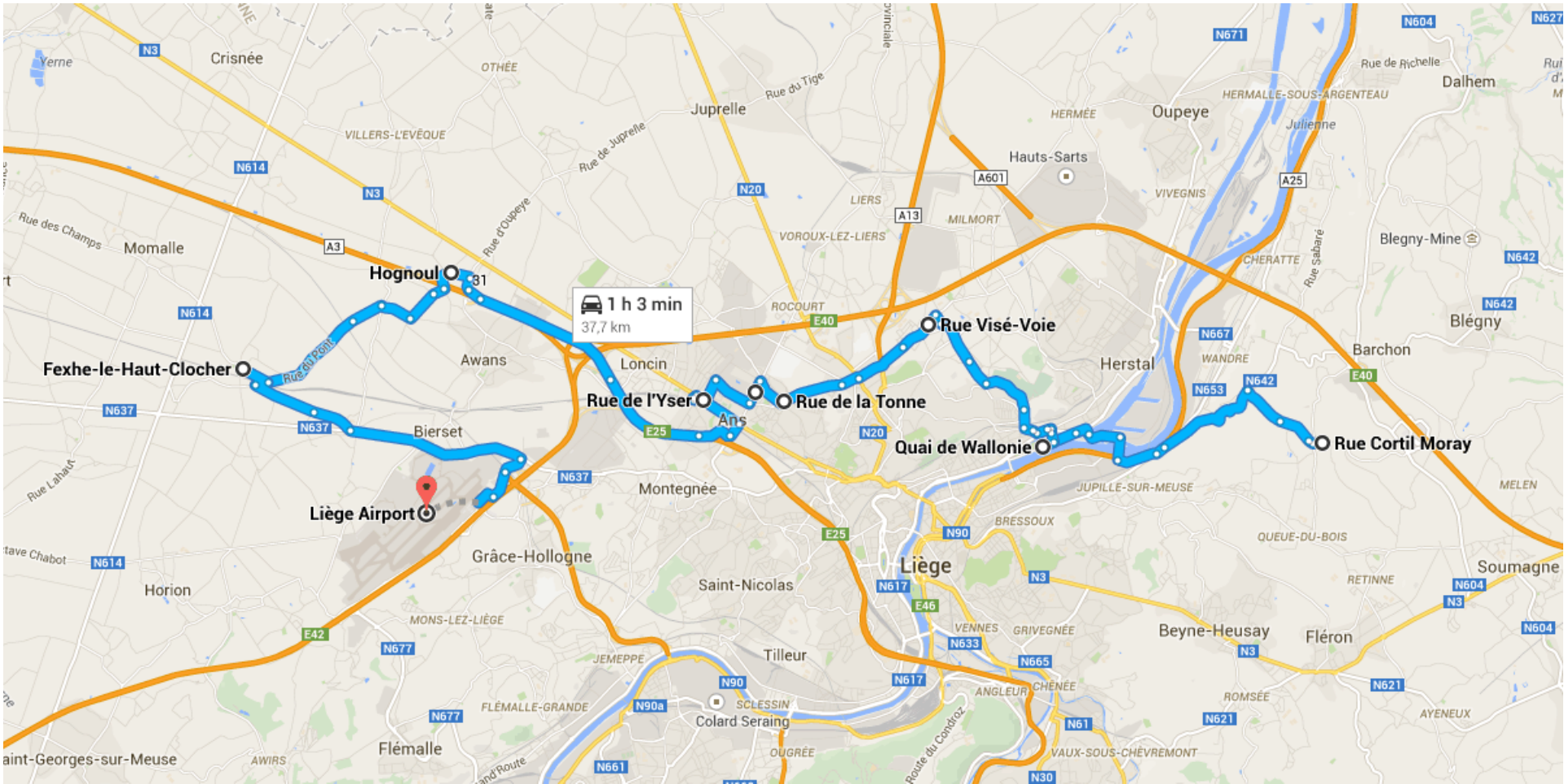




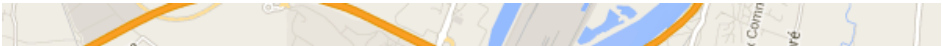
En voiture 37,7 km, 1 h 3 min

Itinéraire de Rue Cortil Moray à Liège Airport



○ Rue Cortil Moray  
4671 Blégny

Prendre Rue Haute-Saive, Campagne de la Xhavée, N642 et Avenue Georges Truffaut en



direction de Quai de Wallonie à Liège

- ↑

1. Prendre la direction ouest sur Rue Cortil Moray vers Rue Mosty

180 m
- 📍

2. Au rond-point, continuer tout droit sur Rue Mosty

97 m
- ↑

3. Continuer sur Rue Haute-Saive

700 m
- ↑

4. Continuer sur Campagne de la Xhavée

850 m
- ↙

5. Prendre à gauche sur Rue de la Forêt/N642

2,2 km
- ↙

6. Prendre légèrement à gauche sur Rue de Visé/N642

170 m
- 📍

7. Au rond-point, prendre la 1re sortie sur Avenue Georges Truffaut

750 m
- 📍

8. Au rond-point, prendre la 2e sortie sur Pont Barrage de Monsin

📍

 Traverser le rond-point

450 m
- ↙

9. Prendre à gauche sur Rue de l'île Monsin

650 m
- ↑

10. Continuer sur Pont Marexhe

350 m
- ↑

11. Continuer sur Quai de Wallonie

650 m
- 7,0 km/11 min

○ Quai de Wallonie

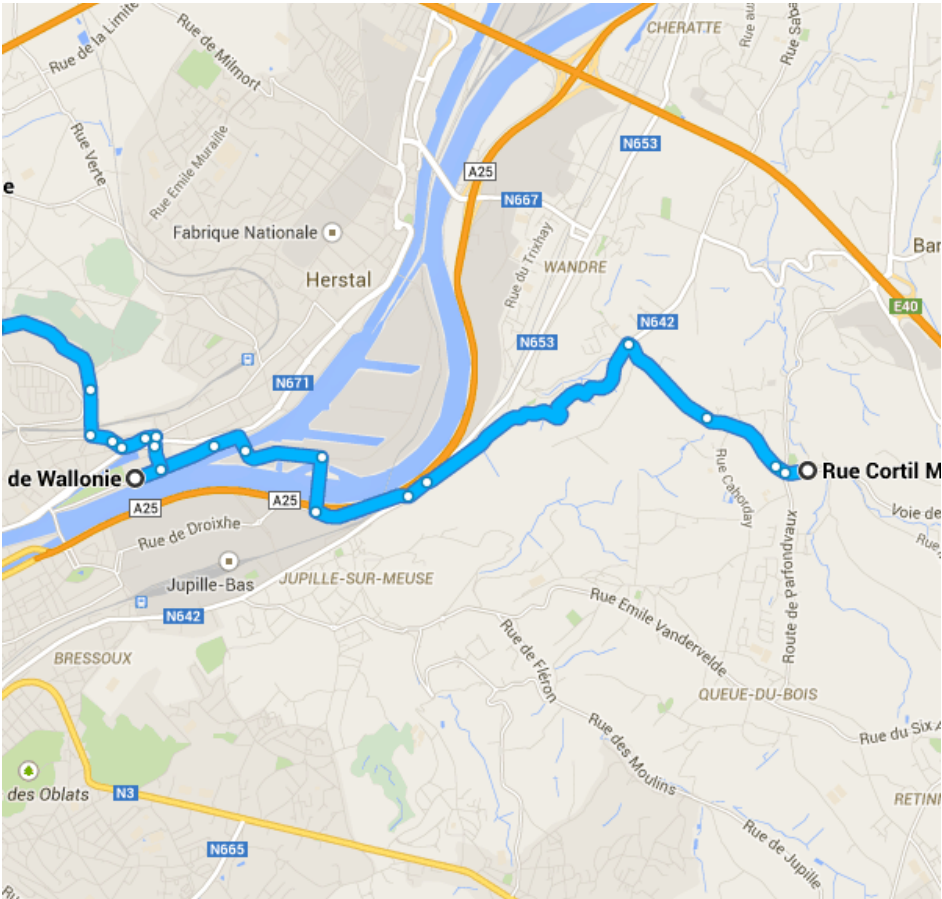
4000 Liège

Prendre Quai de Wallonie, Avenue Maurice Denis, Quai de Coronmeuse et Rue du Petit Chêne en direction de Rue des Steppes/Rue Jolivet

- ↑

12. Prendre la direction est sur Quai de Wallonie vers Avenue Maurice Denis

220 m
- 1,0 km/2 min



13. Tourner à la 1<sup>re</sup> à gauche et continuer sur Avenue Maurice Denis

190 m
14. Au rond-point, prendre la 2<sup>e</sup> sortie sur Rue des Expositions/N671

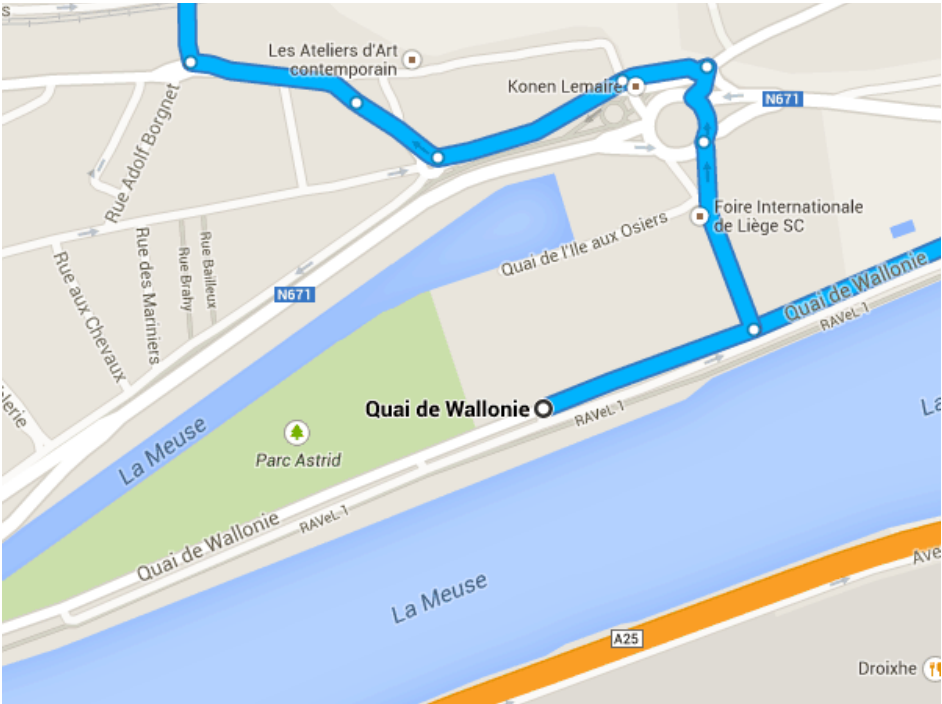
84 m
15. Prendre à gauche sur Place Coronmeuse

87 m
16. Continuer sur Quai de Coronmeuse

190 m
17. Au rond-point, prendre la 1<sup>re</sup> sortie sur Rue du Tir

97 m
18. Continuer sur Rue du Petit Chêne

170 m



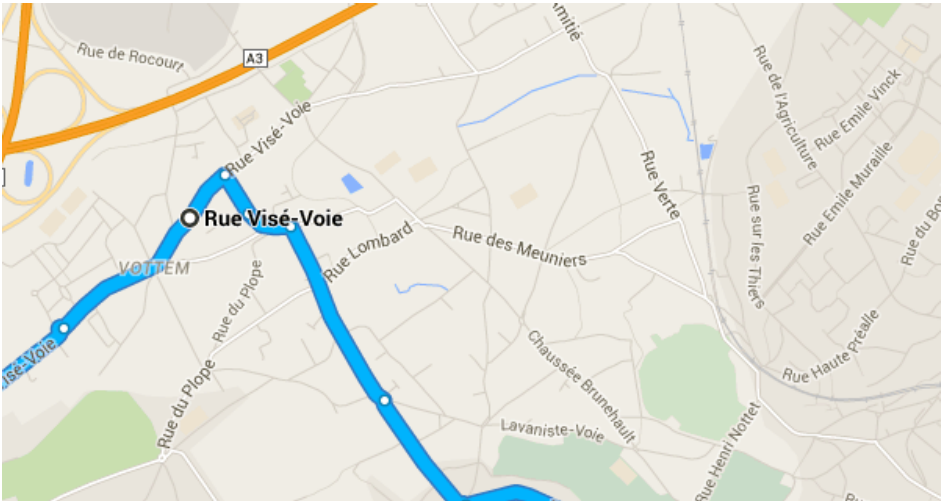
- Prendre Rue Renardi et Rue Ferdinand Nicolay en direction de Place Gilles Gérard à Herstal
19. Prendre à droite sur Rue des Steppes/Rue Jolivet

2,7 km/6 min
20. Continuer sur Rue Renardi

350 m
21. Au rond-point, prendre la 2<sup>e</sup> sortie sur Rue Walthère Dewé

1,0 km
22. Prendre à gauche sur Rue Ferdinand Nicolay

550 m
- 750 m





Rouler en direction de Rue Visé-Voie

- ↑

23. Rue Ferdinand Nicolay tourne à gauche et devient Place Gilles Gérard

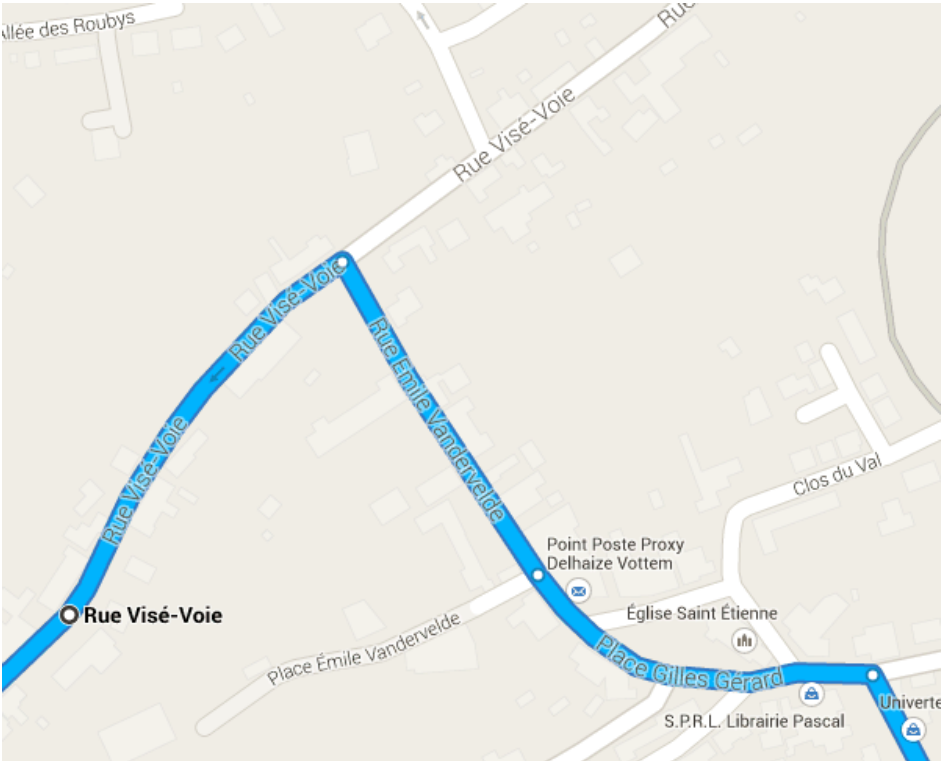
600 m/2 min
- ↑

24. Continuer sur Rue Emile Vandervelde

180 m
- ↙

25. Prendre à gauche sur Rue Visé-Voie

180 m
- 220 m
- 4,3 km/10 min





Rue Visé-Voie

Herstal

- ↑

26. Prendre la direction **sud-ouest** sur **Rue Visé-Voie** vers **Rue des Maraîchers**

650 m
- 📍

27. Au rond-point, prendre la **2e** sortie et continuer sur **Rue Visé-Voie**

1,1 km
- ↗

28. Prendre **à droite** sur **Chaussée de Tongres/N20**

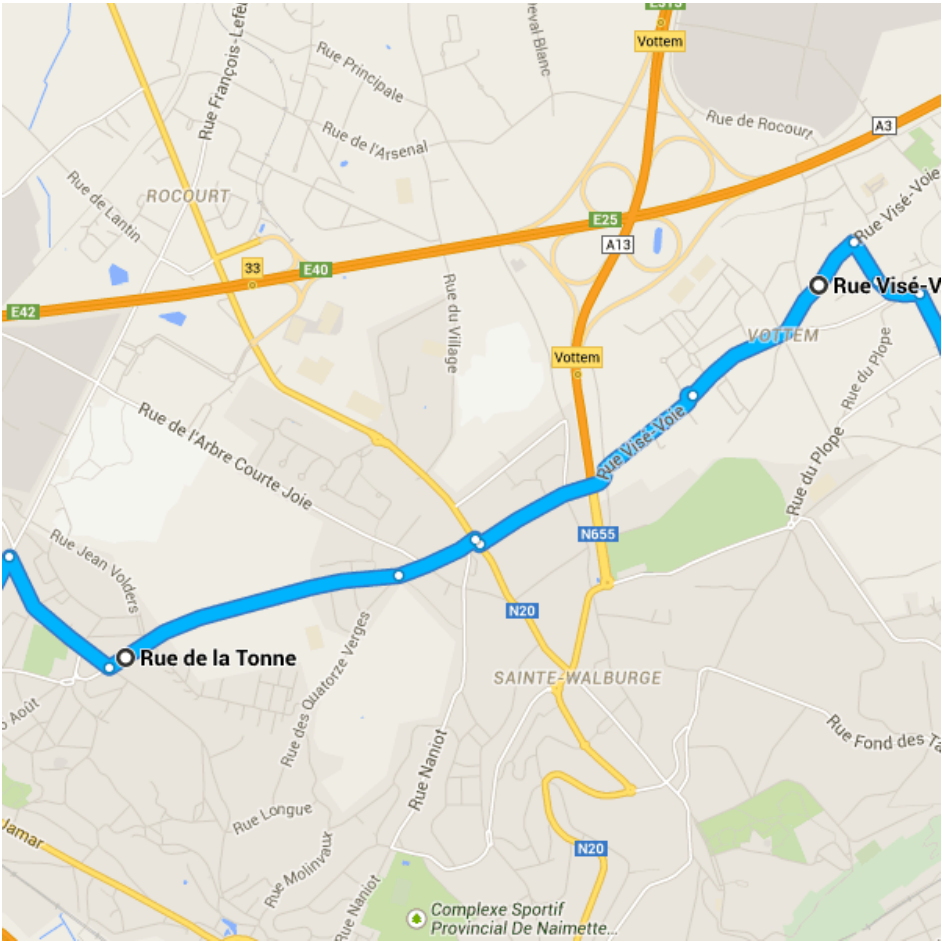
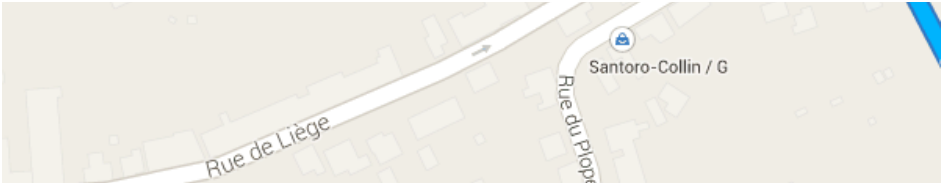
29 m
- ↶

29. Tourner à la 1<sup>re</sup> **à gauche** et continuer sur **Rue des Quatorze Verges**

350 m
- ↑

30. Continuer sur **Rue de la Tonne**

1,1 km
- 3,2 km/7 min



**Rue de la Tonne**

4430 Ans

- ↑

31. Prendre la direction **sud-ouest** sur **Rue de la Tonne** vers **Rue des Trois Rois**

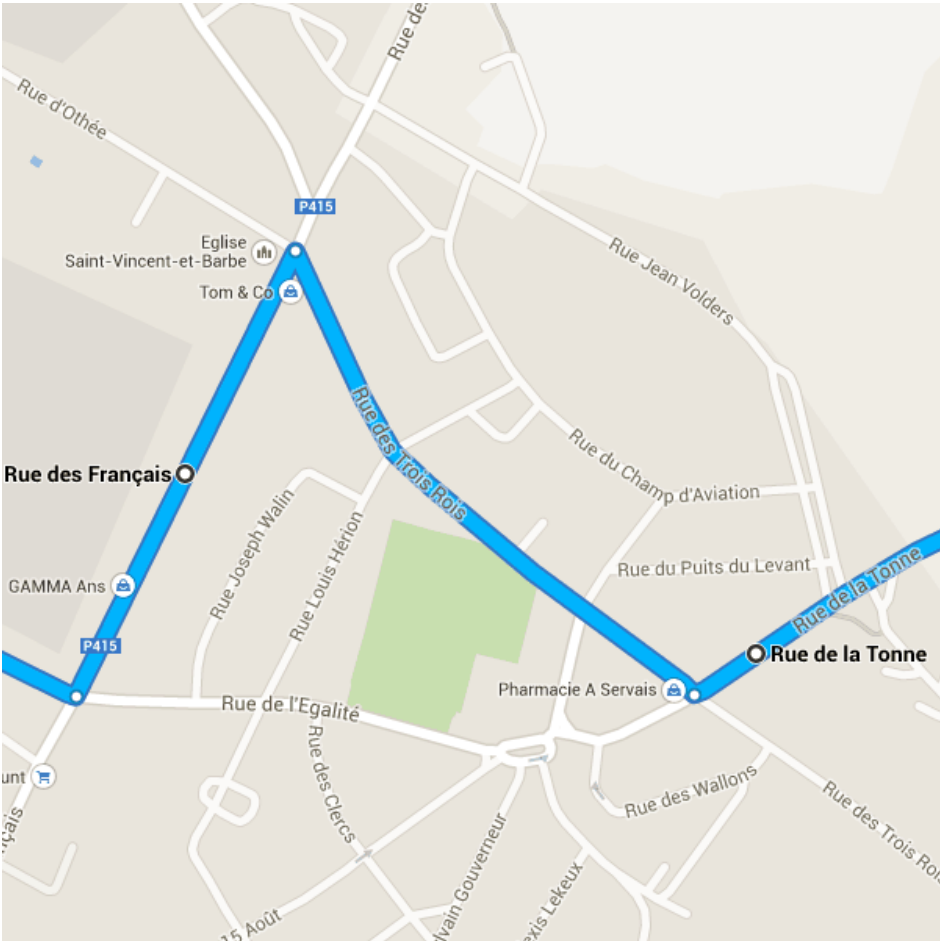
72 m
- ↗

32. Tourner à la 1<sup>re</sup> à **droite** et continuer sur **Rue des Trois Rois**

600 m
- ↙

33. Prendre à **gauche** sur **Rue des Français/P415**

240 m
- 900 m/3 min



**Rue des Français**

4430 Ans

- ↑

Prendre la direction **sud-ouest** sur **Rue des Français/P415** vers **Rue Gilles Magnée**

240 m/21 s
- Continuer sur **Rue Gilles Magnée** en direction de **Rue de l'Yser/N3**

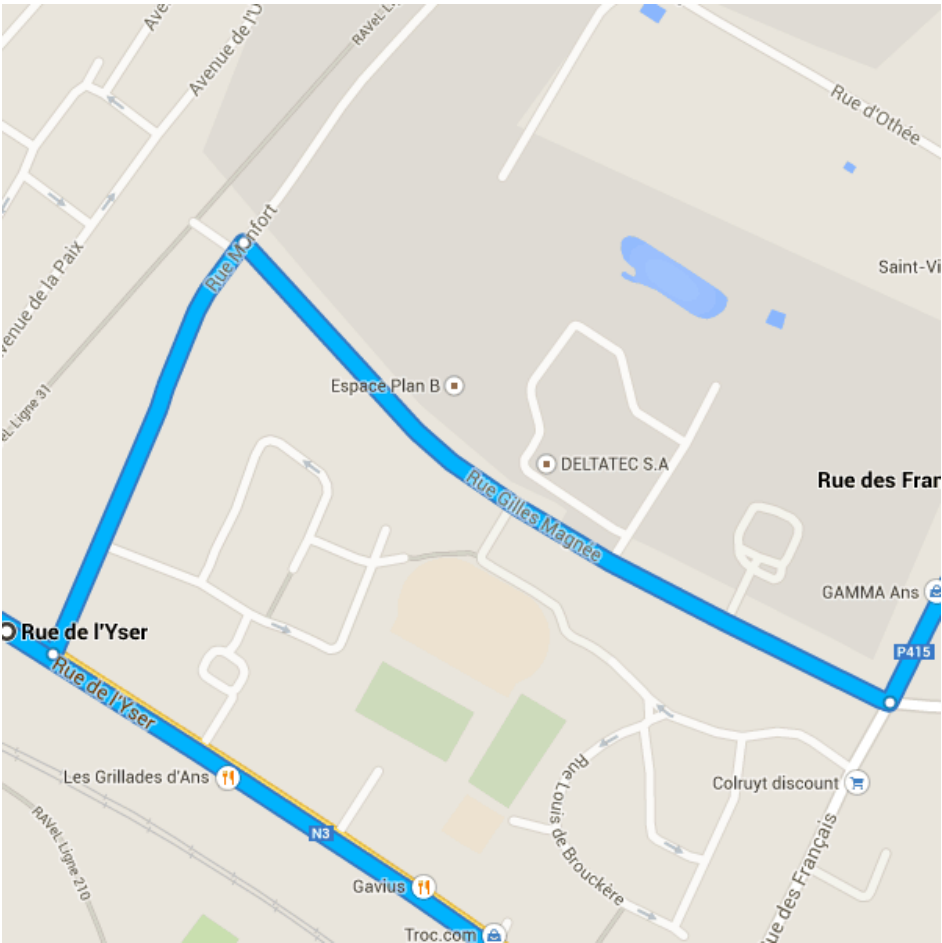
1,2 km/2 min
- ↗

35. Tourner à la 1<sup>re</sup> à **droite** et continuer sur **Rue Gilles Magnée**

800 m
- ↖

36. Prendre à **gauche** sur **Rue Monfort**

450 m



- ↗

Prendre à **droite** sur **Rue de l'Yser/N3**

210 m/32 s
- Prendre **Rue des Ecoles** en direction de **Rue de l'Yser/N3**



- ↩

38. Tourner à gauche vers Rue des Ponts

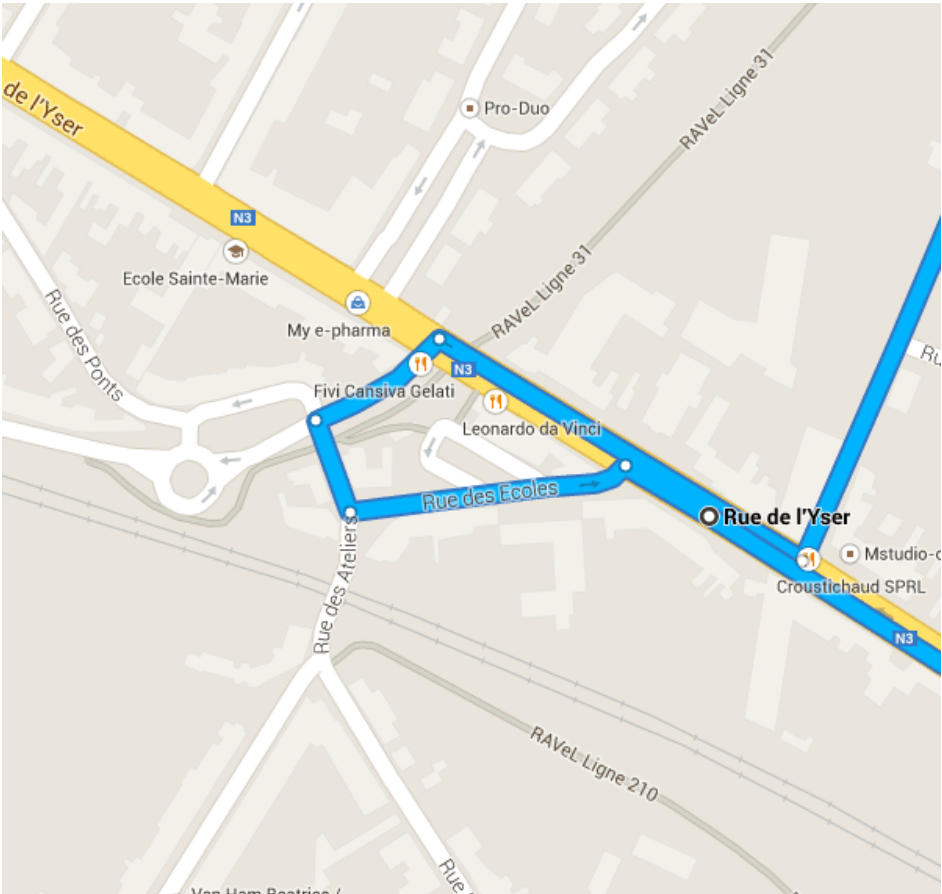
72 m
- ↩

39. Prendre à gauche sur Rue des Ponts

47 m
- ↩

40. Prendre à gauche sur Rue des Ecoles

140 m



- ↩

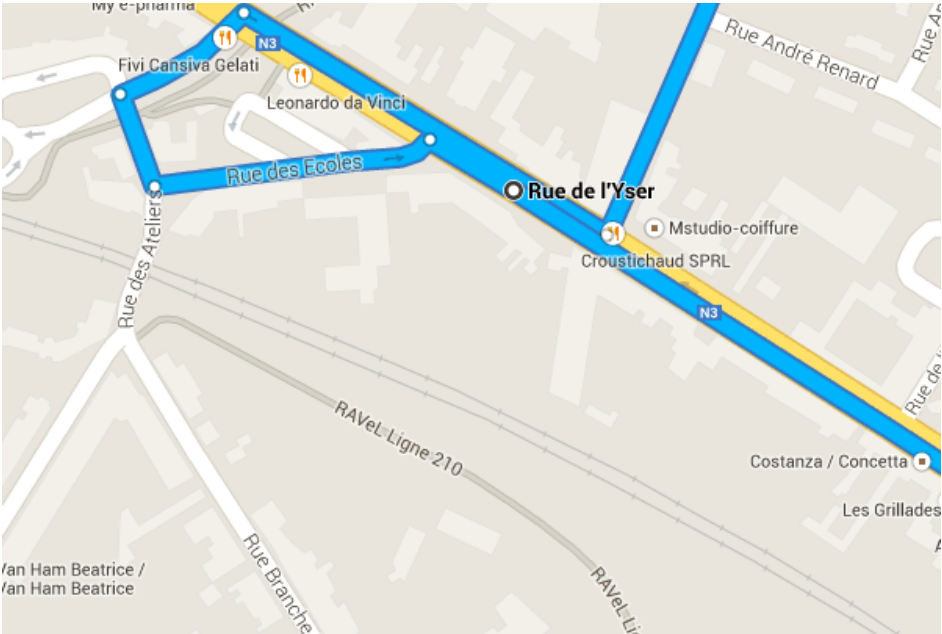
Tourner à la 1re à droite et continuer sur Rue de l'Yser/N3

48 m/33 s

2,0 km/5 min







Rue de l'Yser

4430 Ans

Prendre E25

- 1,8 km/3 min
- ↑

42. Prendre la direction **sud-est** sur **Rue de l'Yser/N3** vers **Rue Monfort**

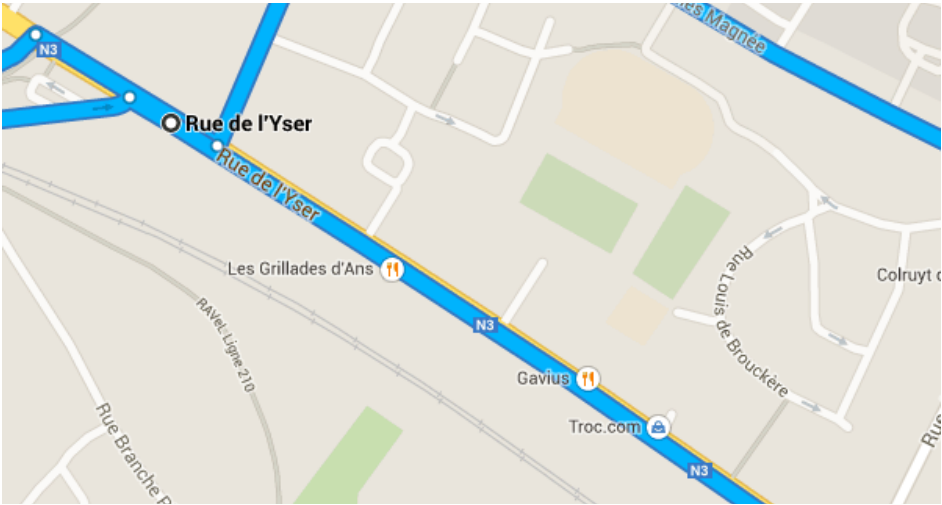
800 m
- ➡

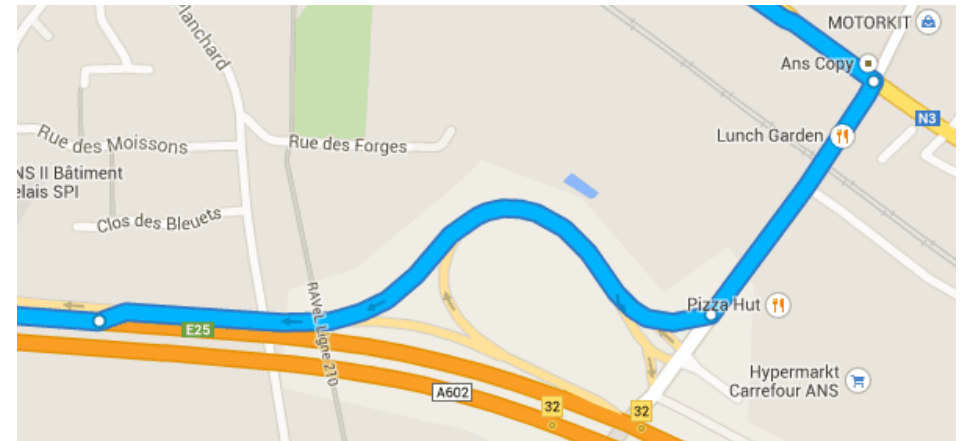
43. Prendre à **droite** sur **Rue Jean Jaurès/N682**

280 m
- 🚶

44. Rejoindre **E25** en direction de **E40/E42/E313** légèrement à **droite**

700 m





Continuer sur **E25**. Rouler de **Sortie Loncin** à Awans. Prendre la sortie **31-Juprelle** et quitter **E40**

5,3 km/4 min

45. Rejoindre **E25**

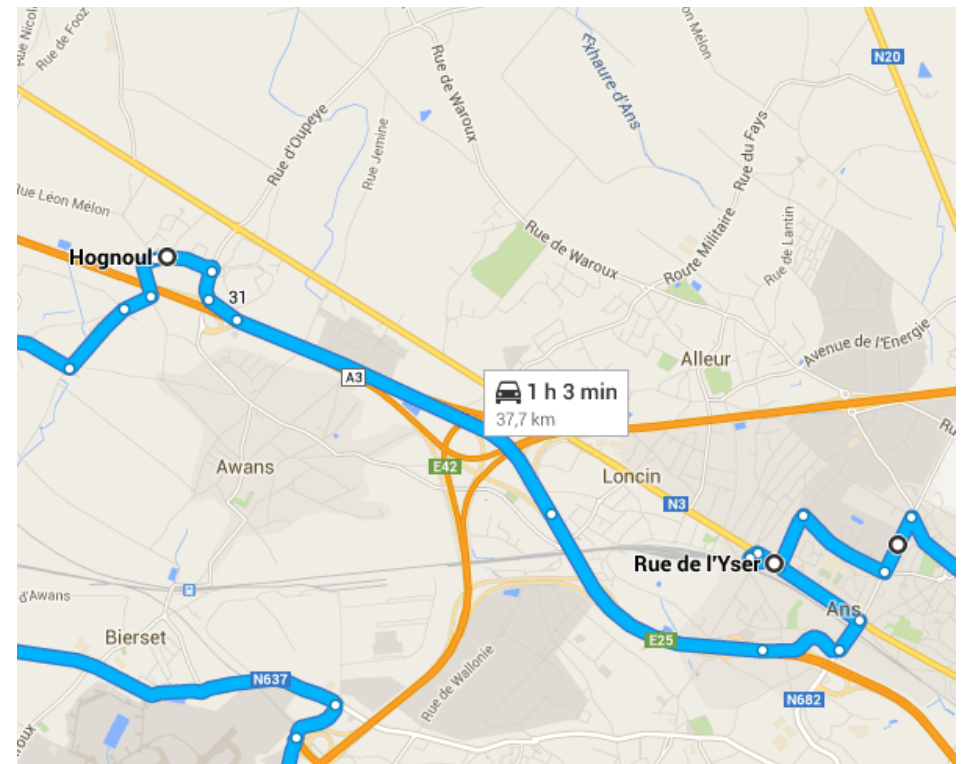
2,1 km

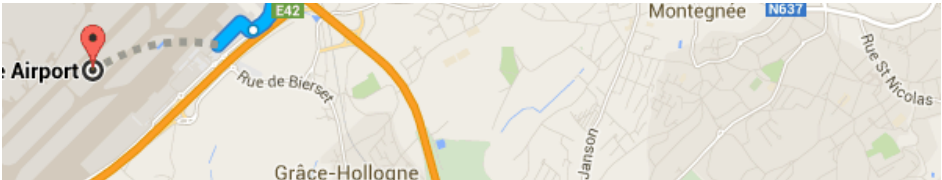
46. À l'échangeur **Loncin**, serrer à **gauche** et suivre **E40** en direction de **Bruxelles/Louvain**

2,9 km

47. Prendre la sortie **31-Juprelle** vers **N694/Juprelle/Awans**

270 m





Rouler en direction de Rue L. Germeaux

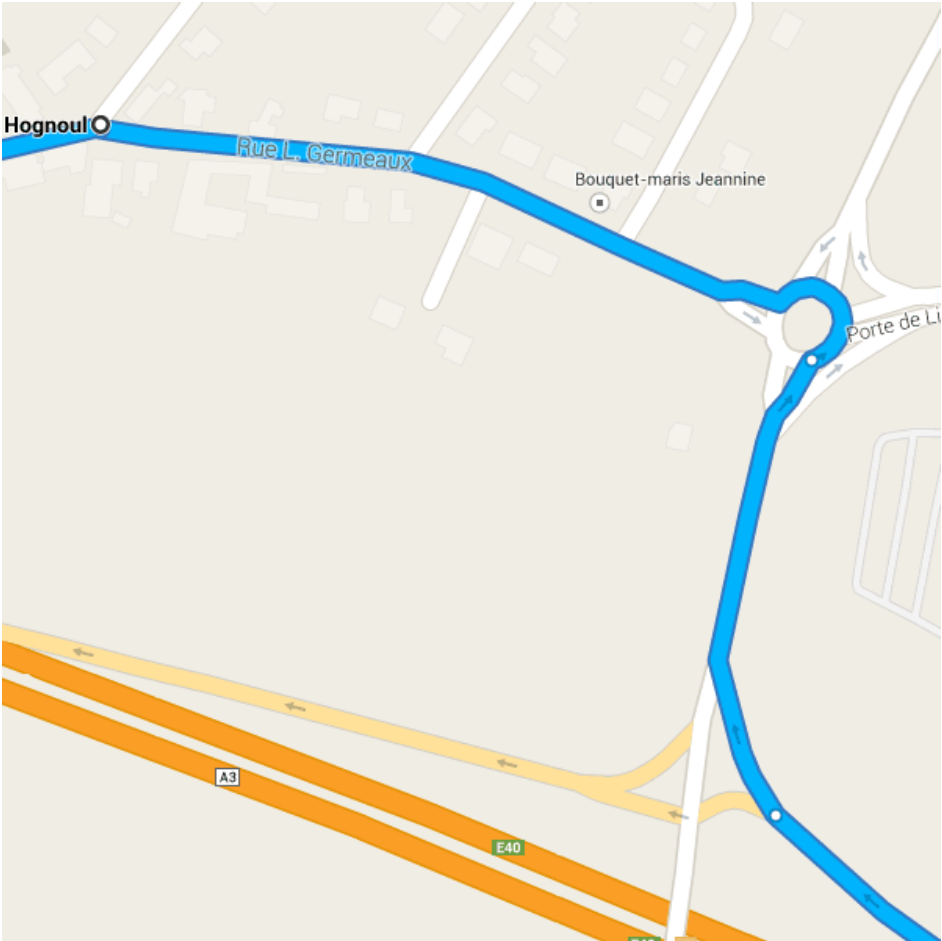
- 650 m/57 s
- ↗

48. Tourner à **droite** vers Rue L. Germeaux (panneaux vers Juprelle/Hognoul/Villers-l'Evêque)

230 m
- 📍

49. Au rond-point, prendre la **3e** sortie sur Rue L. Germeaux

400 m
- 7,7 km/8 min



○ Hognoul

Awans

Prendre Rue Joseph Calcôve, Rue François Hanon, Rue A. Masset et Rue du Pont en direction de Rue de Momalle à Fexhe-le-Haut-Clocher

↑

50.

Prendre la direction ouest sur Rue L. Germeaux vers Rue de la Libération

96 m

↑

51.

Continuer sur Rue Regnier Lejeune

350 m

↗

52.

Prendre à droite sur Rue du Tombeu

240 m

↑

53.

Continuer sur Rue Joseph Calcôve

600 m

↗

54.

Prendre à droite sur Rue François Hanon

600 m

↖

55.

Prendre légèrement à gauche sur Rue A. Masset

600 m

↑

56.

Continuer sur Rue du Pont

2,0 km

↗

57.

Rester sur la file de droite pour continuer sur Rue de la Dîme

500 m

↑

58.

Continuer sur Rue de Momalle

3 m

5,1 km/8 min

○ Fexhe-le-Haut-Clocher

Rouler de Rue de Voroux et N637 à Grâce-Hollogne

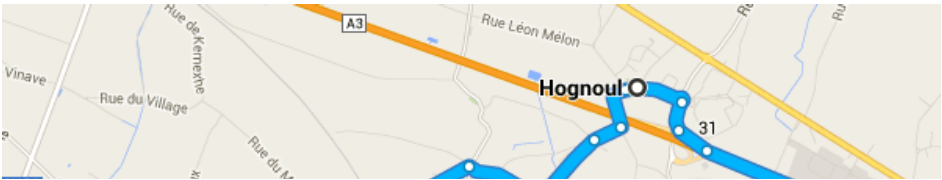
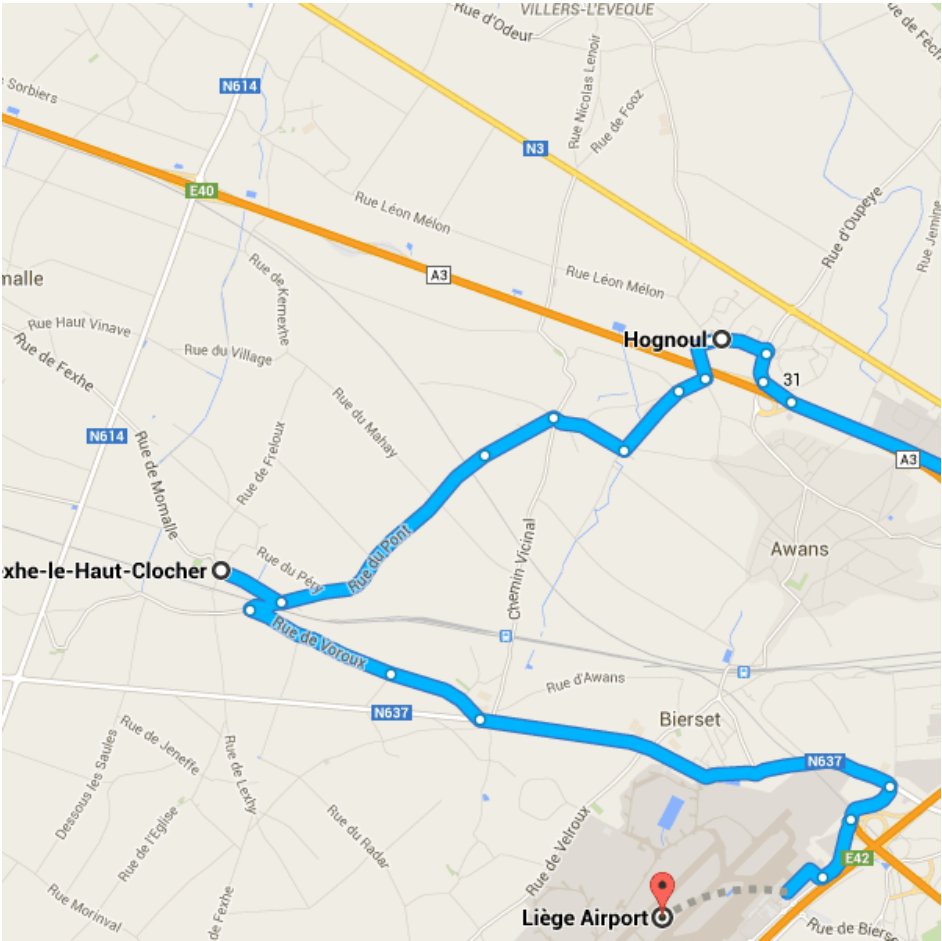
↑

59.

Prendre la direction sud-est sur Rue de Momalle vers Rue de Fooz

3 m

7,1 km/12 min



- ↑

60.

Continuer sur **Rue de la Dîme**

500 m

🚩

61.

Prendre complètement à **droite** sur **Rue du Pont**

270 m

↶

62.

Prendre à **gauche** sur **Rue de Voroux**

1,2 km

↑

63.

Continuer sur **Rue de la Chapelle**

800 m

↶

64.

Prendre à **gauche** sur **Grand'Route/N637**  

📍 Continuer de suivre N637

3,3 km

📍

65.

Au rond-point, prendre la **1re** sortie sur **Rue Valise**

450 m

📍

66.

Au rond-point, prendre la **1re** sortie

550 m

- 📍

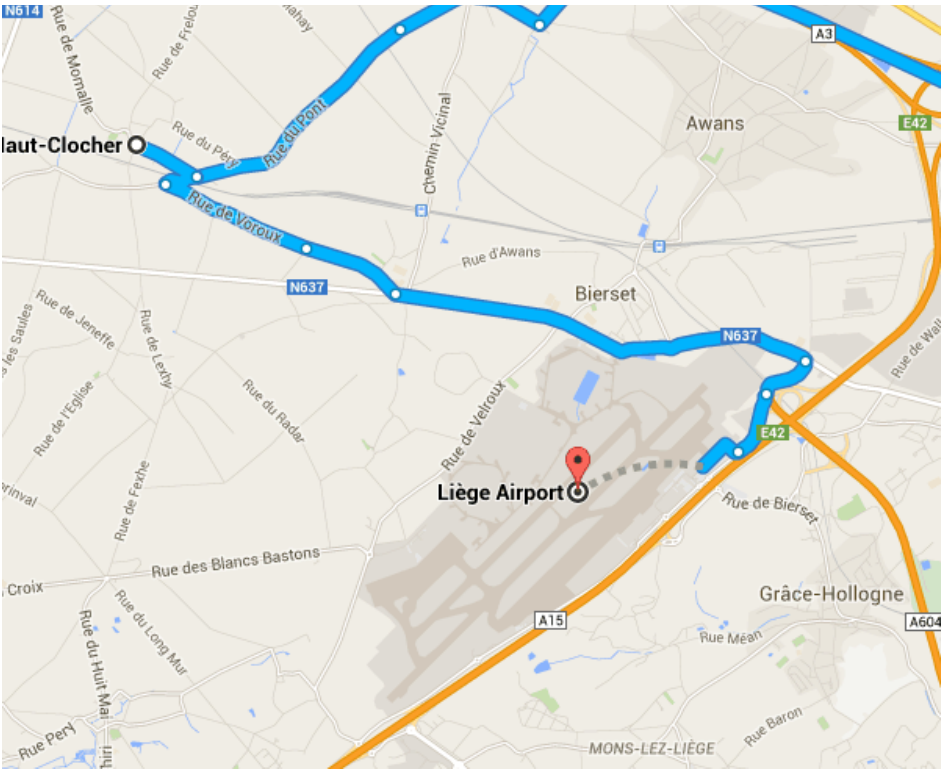
Au rond-point, prendre la **1re** sortie

📍

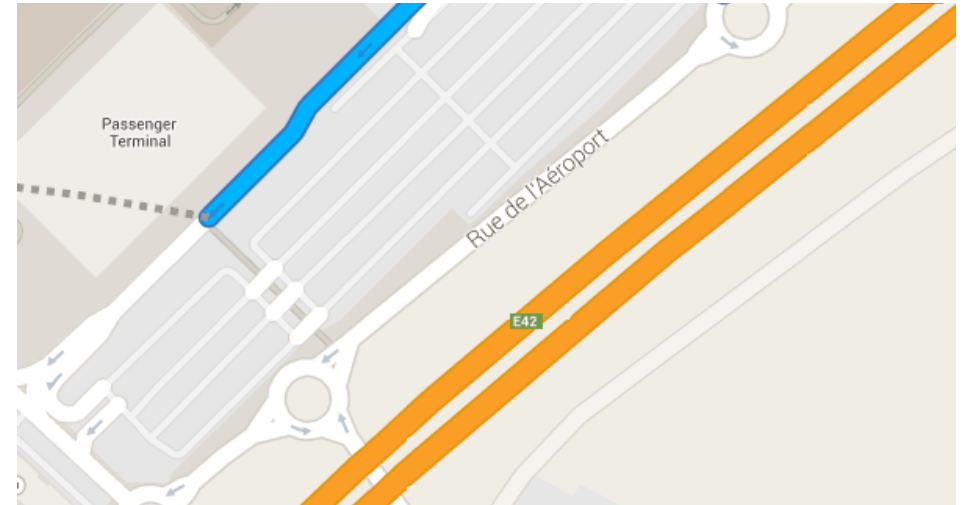
Votre destination se trouvera sur la droite

350 m/51 s

7,5 km/13 min







## 📍 Liège Airport

Rue de l'Aéroport, 4460 Grâce-Hollogne

Cet itinéraire est fourni à titre indicatif. Il est possible que vous deviez suivre un itinéraire différent de celui indiqué en raison de travaux, de bouchons, des conditions météorologiques, de déviations ou d'autres perturbations. Veuillez en tenir compte lors de la préparation de votre trajet. Veuillez en outre à respecter le code de la route et la signalisation sur votre trajet.